

ВЕРСТА

архитектурно-кадастровое бюро

125047, г. Москва, ул. Бутырский Вал, д. 5, оф. 408

300041, г. Тула, ул. Демонстрации, д. 1г., оф. 401

248600, г. Калуга, ул. Кирова, д. 20, оф. 311

+7 (495) 023-23-03 / +7 (4872) 52-45-00 / +7 (4842) 21-82-22

info@akb-versta.ru

ПРОЕКТНАЯ ДОКУМЕНТАЦИЯ

Проект межевания территории

расположенной по адресу:

г. Тула, Зареченский район, ул. Токарева, д. 59

Материалы по обоснованию

Том 2

Генеральный директор



Д.А.Юдин

Тула 2019 г.

СОДЕРЖАНИЕ ТОМА 2

Обозначение	Наименование	Примечание
Часть 1	Пояснительная записка	
Часть 2	Графические материалы	

--	--	--	--	--	--

Инв. № Подл	Подп. и дата	Взаим. инд. №

						ПМТ		
Изм.	Кол.	Лист	№ док.	Подп.	Дата			
Архитектор	Камаева							
ГАП	Юдин							
						Содержание тома 2		
						Стадия	Лист	Листов
						П	2	3
						ВЕРСТА архитектурно-кадастровое бюро		

Часть 1. Пояснительная записка

Проект межевания разработан для территории многоквартирного жилого дома, расположенного по адресу: г. Тула, ул. Токарева, д. 59.

Границы проекта межевания территории установлены по образуемому земельному участку.

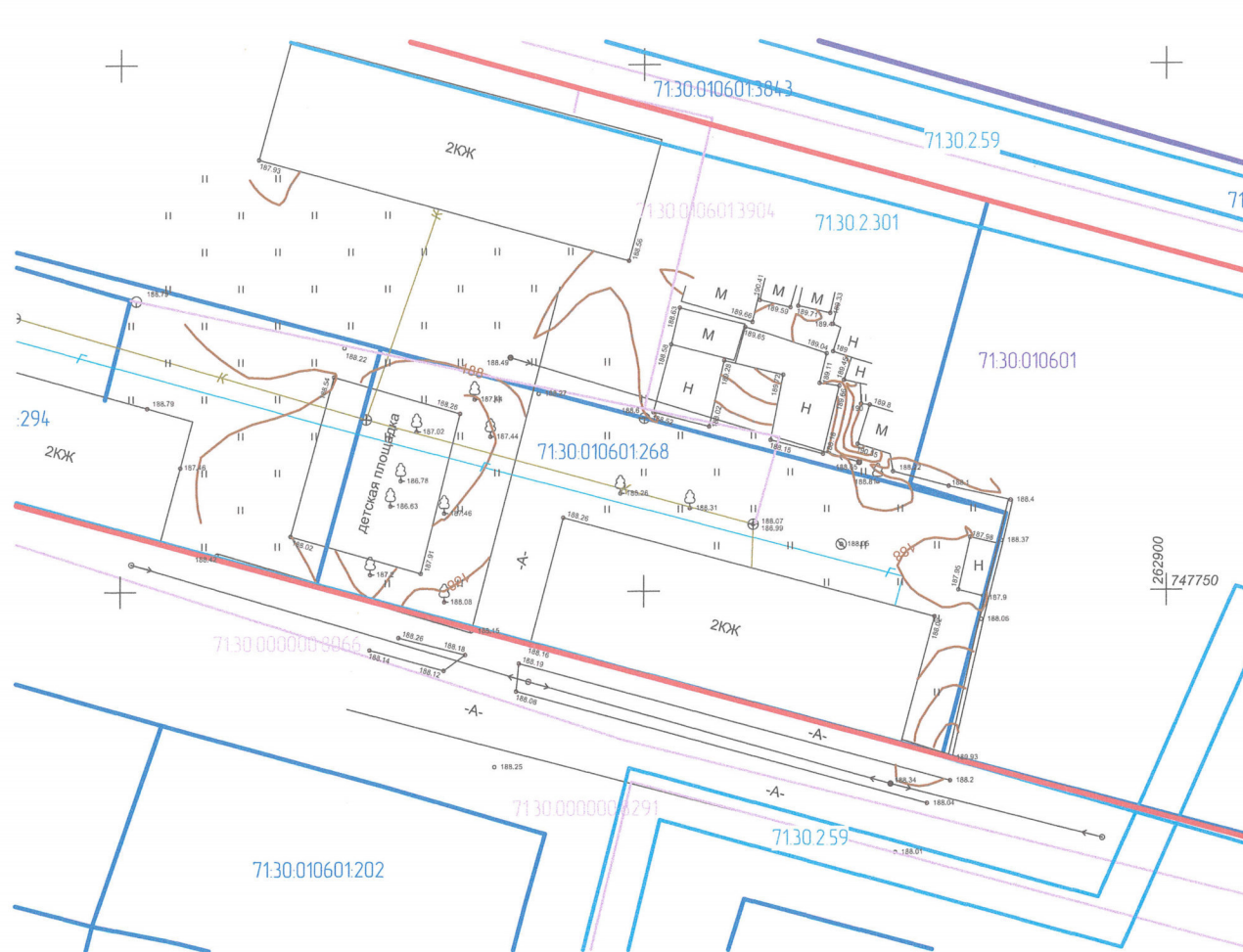
Земельный участок образован в соответствии с исходными данными – техническим паспортом на жилой дом и земельный участок по ул. Токарева, д. 59, представленным в приложении № 1, и с учетом фактического землепользования.

Подъезд (доступ) к образуемому земельному участку осуществляется с ул. Токарева.

Инв. № Подл	Подп. и дата		Взаим. инд. №													
																Лист
																3
Изм	Кол.	Лист	№ док	Подпись	Дата											

Часть 2. Графические материалы

Схема использования территории в период подготовки проекта межевания территории М 1:500



Условные обозначения:

- Существующие красные линии
- 7130.010601.3904 Границы и номера объектов капитального строительства на ККТ
- 7130.010601.268 Границы и номера земельных участков на ККТ
- 7130.010601 Границы и номера кадастровых кварталов
- 7130.259 Границы и номера зон с особыми условиями использования территории

Система координат МСК-71.1.
Система высот-Балтийская.

						ПМТ			
						Проект межевания территории расположенной по адресу г. Тула, Зареченский район, ул. Токарева, д. 59			
Изм.	Кол. уч.	Лист	№ док.	Подпись	Дата	Проект межевания территории Материалы по обоснованию	Стадия	Лист	Листов
Разраб.		Анчишкин					П	1	1
Н. Контр		Юдин				Схема использования территории в период подготовки проекта межевания территории М 1:500	ВЕРСТА архитектурно-кадастровое бюро		



Администрация города Тулы

ПОСТАНОВЛЕНИЕ

от 11.12.2018 № 4687

О подготовке проекта межевания территории, расположенной по адресу: г. Тула, Зареченский район, ул. Токарева, д. 59

В соответствии со статьёй 43 Градостроительного кодекса Российской Федерации, рассмотрев заявление гражданина РФ Несмеяновой Ларисы Юрьевны (далее – Несмеянова Л.Ю.) о подготовке проекта межевания территории, расположенной по адресу: г. Тула, Зареченский район, ул. Токарева, д. 59, на основании Устава муниципального образования город Тула, администрация города Тулы ПОСТАНОВЛЯЕТ:

1. Подготовить проект межевания территории, расположенной по адресу: г. Тула, Зареченский район, ул. Токарева, д. 59 (далее – документация).
2. Предложить Несмеяновой Л.Ю. обеспечить подготовку документации за счет собственных средств без последующей компенсации из бюджета города Тулы.
3. Предложения о порядке, сроках подготовки и содержании документации представлять в администрацию города Тулы по адресу: г. Тула, пр. Ленина, д. 2, справки по телефонам: 8(4872)56-76-13, 8(4872)30-34-10.
4. Опубликовать постановление на официальном сайте муниципального образования город Тула (<http://www.npacity.tula.ru>) в сети Интернет в течение трех дней со дня его принятия и разместить на официальном сайте администрации города Тулы в сети Интернет.
5. Постановление вступает в силу со дня подписания.

Глава администрации
города Тулы



Е.В. Авилов

Город

нуво

район

Зарегенский

ИНВ. № 15045

на жилой дом (дома) и земельный участок

по ул. пер.

Токарева

No 59

Составлен по состоянию на

14

1985

1. Владение строениями на участке

Дата Записи	№№ или литеры строений по плану	Полное наименование владельца и их долевое участие	Описание владения (наименован., дата и № докум.	Подпись, вносящего текущие изменения
1	2	3	4	5
14.1.85	А	Жилищно-эксплуатационно-производственного узла №7 Жилищно-ремонтного управления Жилищно-ремонтного от 5 VII 84 пр. Зареченского №5 ах т района	Вписано из прику производственного жилищно-ремонтного Управления от 5 VII 84 пр. Зареченского №5 ах т района	Михайлов
10.11.92		Администрация г.Троицк (переход по праву гражданского владения ТРОИЦК)		Троцкий

Форма технического паспорта согласована с ЦСУ РСФСР от 3 апреля 1968 г. № 4—15 и утверждена приказом заместителя Министра коммунального хозяйства РСФСР от 6 мая 1968 г. № 167.

ТЕХНИЧЕСКИЙ ПАСПОРТ

на жилой дом № 59 литер Б.

по Мокарево ул. (пер.)

Кварт. №

Инвент. 15045

Шифр
(фонд)

Общие сведения

Владелец ЖЗУ №7 производственного жилищно-ремонтного треста

Серия, тип проекта

Год постройки 1958 переоборудована

надстроена в _____ году

Год последнего капитального ремонта _____ Число этажей 2

Кроме того имеется подвал, цокольный этаж, мансарда, мезонин (подчеркнуть)

Число лестниц 2 шт, их уборочная площадь 44,2 кв.м

Уборочная площадь общих коридоров и мест общего пользования

Средняя внутренняя высота помещений 3.00 м Объем 3104 куб. м

Общая полезная площадь дома 646,8 646,9 кв.м

Из них: а) жилые помещения; полезная площадь 646,8 кв.м

в том числе: жилой площади 422,4 кв.м

Средняя площадь квартир 35,2 кв.м

Распределение жилой площади

№№ по порядку	Жилая площадь находится	Количество		Жилая площадь	Текущие изменения					
		жил. кварт.	жил. ком.		количество		жилая площадь	количество		жилая площадь
					жилых квар.	жилых комнат		жилая квар.	жилых комнат	
1	2	3	4	5	6	7	8	9	10	11
1	В квартирах	12	24	422,4						
2	В помещен. коридор. системы									
3	В общежитиях									
4	Служебная жилая площадь									
5	Маневровочная жилая площадь									

Из общего числа жилой площади находится

а) в мансардах										
б) в подвалах										
в) в цокольных этажах										
г) в бараках										

Распределение квартир по числу комнат без общежит. коридорн. сист.

№ по п-п	Квартиры	Число квартир	Их жилая площадь	Число квартир	Текущие изменения		
					Их жилая площадь	число кварти	Их жилая площадь
1	2	3	4	5	6	7	8
1	Однокомнатные	<u>4</u>	<u>83,1</u>				
2	Двухкомнатные	<u>4</u>	<u>131,9</u>				
3	Трехкомнатные	<u>4</u>	<u>207,4</u>				
4	Четырехкомнатные						
5	Пятикомнатные						
6	Шестикомнатные						
7	В семь и более комнат						
	Всего	<u>12</u>	<u>422,4</u>				



III. ЭКСПЛИКАЦИЯ ЗЕМЕЛЬНОГО УЧАСТКА (В КВ. М.)

Дата записи	Площадь участка				Незастроенная площадь									
	по землеотв. документам	по фактическ. использованию	в том числе		асфальтов. покрытия		прочие замощения	Площадки (оборуд.)		грунт	под зелеными насаждениями			
			застроен.	не застроен.	проезда	трогуара		детские	спортив.		придомов. сквер	газон с деревьями	газоны, цветники, клумбы	плодовый сад
1	2	3	4	5	6	7	8	9	10	11	12	13	14	15
	4853	1677	587	1090		606				9157			746	
	4853	1677	587	1090		606				75			409	

IV. УБОРОЧНАЯ ПЛОЩАДЬ (В КВ. М.)

Дата записи	Дворовая территория								Уличный тротуар				Кроме того		
	Всего	в том числе						зеленые насаж- дения	Всего	в том числе				асфальт	прочие покрытия
		асфальтов. покрытия		прочие за- мощения	площадки (оборудован.)		грунт			асфальт.	зеленые насаждения	грунт			
		проезда	трогуара		детские	спортив.									
1	2	3	4	5	6	7	8	9	10	11	12	13	14	15	16
	1089,9		102,6					9157	71,6	2870	1196	167,4			
	1090		606					75	409	284	119	166			
															</

V. ОЦЕНКА СЛУЖЕБНЫХ СТРОЕНИЙ, ДВОРОВЫХ СООРУЖЕНИЙ И ЗАМОЩЕНИЙ

Описание конструктивных элементов и их удельные веса																						
Литеры по плану	Назначение	Этажность	Длина, ширина, высота	Площадь	Объем	фундамент	стены и перегородки	перекрытия	кровля	полы	проемы	отделочн. работы	электроосвещение	прочие работы	№ сборника, № таблицы	Единица измерения и ее стоимость по таблице	Удельный вес оценив. объекта в проц.	Стоимость единицы измер. с поправкой	Восстановит. стоимость в рублях	Износ в %	Действительная стоимость в рублях	Потребность в кап.
1	2	3	4	5	6	7	8	9	10	11	12	13	14	15	16	17	18	19	20	21	22	23
38	сарай	1	3,0 x 2,5	13,3		287	мес		287						28	1629	251	0,93	1984	20	24	
						18	38		18		3			8			85,0	1984	264	40		
39	сарай	1	3,0 x 2,5	13,3		287	мес		287						28	1629	251	0,93	1984	20	24	
						14,2	30,0		18		3			8			73,2	1708	574	40	459	

ИНВЕНТАРНЫЙ ПЛАН

На земельный участок № 59

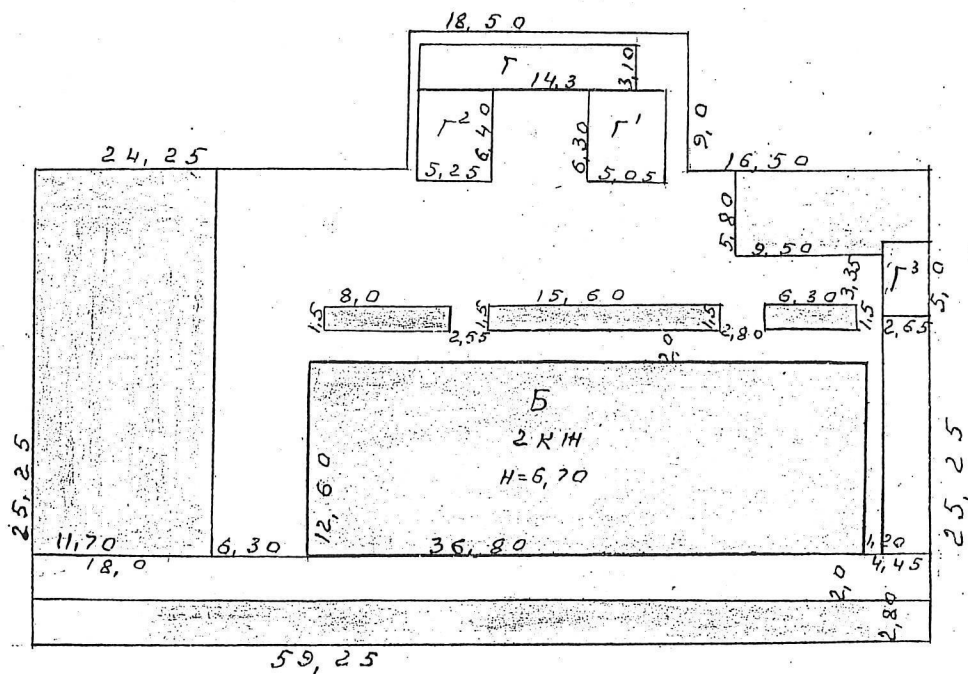
и поэтажный план стр. инд.

по Токарева ул. Зареченского

района г. Тулы



План усадебного участка



ул. Токарева

ГТУТО «Областное БТИ»	
Исх. №	03-Н-902
«28»	03 2018
Кол-во	1 лист

тех инв. от 14.185
тех инв. от 14.185
проект. *Гусев*

тех. инв. произв.
9.01.89. Шипицина

Зачер высот. инв. от 10.10.88.
проект. 10.10.88. 9 октября 1988.

МАСШТАБ

ПЛАН УСАДЕБНОГО УЧАСТКА № 1:500
ПЛАН СТРОЕНИЯ №

Тех. Шипицина
проект. *Осипов*
Тех. Васильева
Архитектор *С.И. Гусев*

Выписка из Единого государственного реестра недвижимости об объекте недвижимости

Сведения о характеристиках объекта недвижимости

На основании запроса от 12.03.2019 г., поступившего на рассмотрение 12.03.2019 г., сообщаем, что согласно записям Единого государственного реестра недвижимости:

Земельный участок			
(вид объекта недвижимости)			
Лист № ____ Раздела 1	Всего листов раздела 1 : ____	Всего разделов: ____	Всего листов выписки: ____
12.03.2019 № 99/2019/249984144			
Кадастровый номер:		71:30:010601:268	

Номер кадастрового квартала:	71:30:010601
Дата присвоения кадастрового номера:	15.02.2010
Ранее присвоенный государственный учетный номер:	данные отсутствуют
Адрес:	установлено относительно ориентира, расположенного в границах участка. Почтовый адрес ориентира: обл. Тульская, г. Тула, район Зареченский, ул. Токарева, дом 59
Площадь:	1454 +/- 13.3 кв. м
Кадастровая стоимость, руб.:	9470759.86
Кадастровые номера расположенных в пределах земельного участка объектов недвижимости:	71:30:010601:3904
Кадастровые номера объектов недвижимости, из которых образован объект недвижимости:	данные отсутствуют
Кадастровые номера образованных объектов недвижимости:	данные отсутствуют
Сведения о включении объекта недвижимости в состав предприятия как имущественного комплекса:	

Государственный регистратор		ФГИС ЕГРН
полное наименование должности	подпись	инициалы, фамилия

М.П.

Выписка из Единого государственного реестра недвижимости об объекте недвижимости

Сведения о характеристиках объекта недвижимости

Земельный участок			
(вид объекта недвижимости)			
Лист № ____ Раздела 1	Всего листов раздела 1 : ____	Всего разделов: ____	Всего листов выписки: ____
12.03.2019 № 99/2019/249984144			
Кадастровый номер:		71:30:010601:268	

Категория земель:	Земли населённых пунктов
Виды разрешенного использования:	многоквартирный дом
Сведения о кадастровом инженере:	данные отсутствуют
Сведения о лесах, водных объектах и об иных природных объектах, расположенных в пределах земельного участка:	данные отсутствуют
Сведения о том, что земельный участок полностью или частично расположен в границах зоны с особыми условиями использования территории или территории объекта культурного наследия	данные отсутствуют
Сведения о том, что земельный участок расположен в границах особой экономической зоны, территории опережающего социально-экономического развития, зоны территориального развития в Российской Федерации, игровой зоны:	данные отсутствуют
Сведения о том, что земельный участок расположен в границах особо охраняемой природной территории, охотничьих угодий, лесничеств, лесопарков:	данные отсутствуют
Сведения о результатах проведения государственного земельного надзора:	данные отсутствуют
Сведения о расположении земельного участка в границах территории, в отношении которой утвержден проект межевания территории:	данные отсутствуют

Государственный регистратор		ФГИС ЕГРН
полное наименование должности	подпись	инициалы, фамилия

М.П.

Выписка из Единого государственного реестра недвижимости об объекте недвижимости

Сведения о характеристиках объекта недвижимости

Земельный участок			
(вид объекта недвижимости)			
Лист № ____ Раздела 1	Всего листов раздела 1 : ____	Всего разделов: ____	Всего листов выписки: ____
12.03.2019 № 99/2019/249984144			
Кадастровый номер:		71:30:010601:268	

Условный номер земельного участка:	данные отсутствуют
Сведения о принятии акта и (или) заключении договора, предусматривающих предоставление в соответствии с земельным законодательством исполнительным органом государственной власти или органом местного самоуправления находящегося в государственной или муниципальной собственности земельного участка для строительства наемного дома социального использования или наемного дома коммерческого использования:	данные отсутствуют
Сведения о том, что земельный участок или земельные участки образованы на основании решения об изъятии земельного участка и (или) расположенного на нем объекта недвижимости для государственных или муниципальных нужд:	данные отсутствуют
Сведения о том, что земельный участок образован из земель или земельного участка, государственная собственность на которые не разграничена:	данные отсутствуют
Сведения о наличии земельного спора о местоположении границ земельных участков:	данные отсутствуют
Статус записи об объекте недвижимости:	Сведения об объекте недвижимости имеют статус "актуальные"
Особые отметки:	Сведения необходимые для заполнения раздела 2 отсутствуют. Сведения необходимые для заполнения раздела 3.1 отсутствуют.
Получатель выписки:	Ильменский Илья Валерьевич

Государственный регистратор		ФГИС ЕГРН
полное наименование должности	подпись	инициалы, фамилия

М.П.

**Выписка из Единого государственного реестра недвижимости об объекте недвижимости
Сведения о зарегистрированных правах**

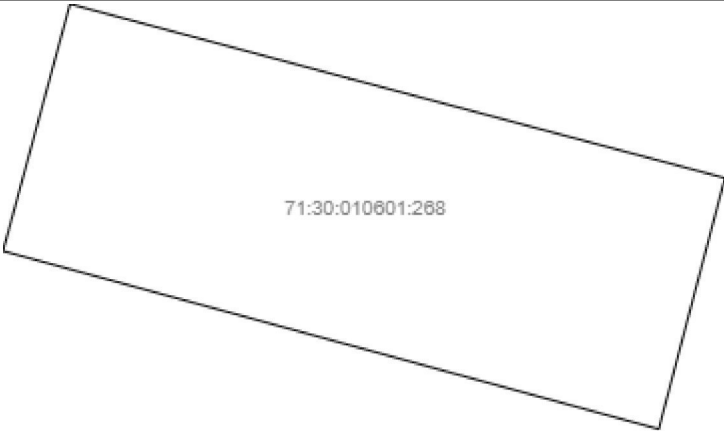
Земельный участок			
(вид объекта недвижимости)			
Лист № ____ Раздела 2		Всего листов раздела 2 : ____	Всего разделов: ____
12.03.2019 № 99/2019/249984144			
Кадастровый номер:		71:30:010601:268	
1.	Правообладатель (правообладатели):	1.1.	
2.	Вид, номер и дата государственной регистрации права:	2.1.	Общая долевая собственность, № №189-ФЗ от 15.02.2010 г.
3.	Ограничение прав и обременение объекта недвижимости:		
4.	Договоры участия в долевом строительстве:		данные отсутствуют
5.	Заявленные в судебном порядке права требования:		
6.	Сведения о возражении в отношении зарегистрированного права:		
7.	Сведения о наличии решения об изъятии объекта недвижимости для государственных и муниципальных нужд:		
8.	Сведения о невозможности государственной регистрации без личного участия правообладателя или его законного представителя:		
9.	Правопритязания и сведения о наличии поступивших, но не рассмотренных заявлений о проведении государственной регистрации права (перехода, прекращения права), ограничения права или обременения объекта недвижимости, сделки в отношении объекта недвижимости:		
10.	Сведения об осуществлении государственной регистрации сделки, права, ограничения права без необходимого в силу закона согласия третьего лица, органа:		
11.	Сведения о невозможности государственной регистрации перехода, прекращения, ограничения права на земельный участок из земель сельскохозяйственного назначения:		

Государственный регистратор		ФГИС ЕГРН
полное наименование должности	подпись	инициалы, фамилия

М.П.

Выписка из Единого государственного реестра недвижимости об объекте недвижимости
Описание местоположения земельного участка

Земельный участок			
(вид объекта недвижимости)			
Лист № ____ Раздела 3	Всего листов раздела 3 : ____	Всего разделов: ____	Всего листов выписки: ____
12.03.2019 № 99/2019/249984144			
Кадастровый номер:		71:30:010601:268	

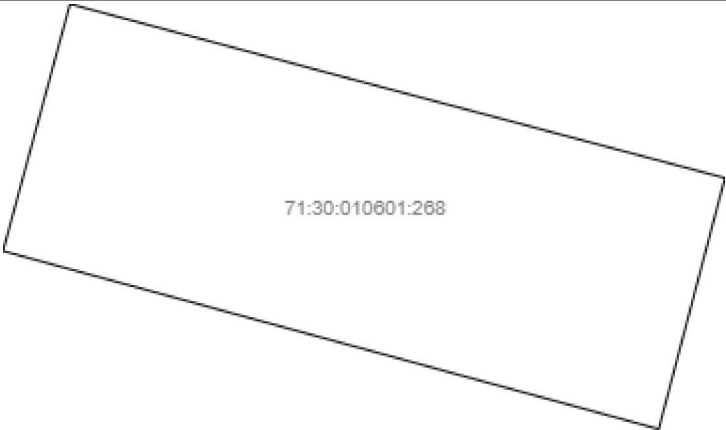
План (чертеж, схема) земельного участка			
			
Масштаб 1: данные отсутствуют	Условные обозначения:		

Государственный регистратор		ФГИС ЕГРН
полное наименование должности	подпись	инициалы, фамилия

М.П.

Выписка из Единого государственного реестра недвижимости об объекте недвижимости
Описание местоположения земельного участка

Земельный участок			
(вид объекта недвижимости)			
Лист № ____ Раздела 3	Всего листов раздела 3 : ____	Всего разделов: ____	Всего листов выписки: ____
12.03.2019 № 99/2019/249984144			
Кадастровый номер:		71:30:010601:268	

План (чертеж, схема) земельного участка			
			
Масштаб 1: данные отсутствуют	Условные обозначения:		

Государственный регистратор		ФГИС ЕГРН
полное наименование должности	подпись	инициалы, фамилия

М.П.

Выписка из Единого государственного реестра недвижимости об объекте недвижимости
Описание местоположения земельного участка

Земельный участок			
(вид объекта недвижимости)			
Лист № ____ Раздела 3.2	Всего листов раздела 3.2 : ____	Всего разделов: ____	Всего листов выписки: ____
12.03.2019 № 99/2019/249984144			
Кадастровый номер:		71:30:010601:268	

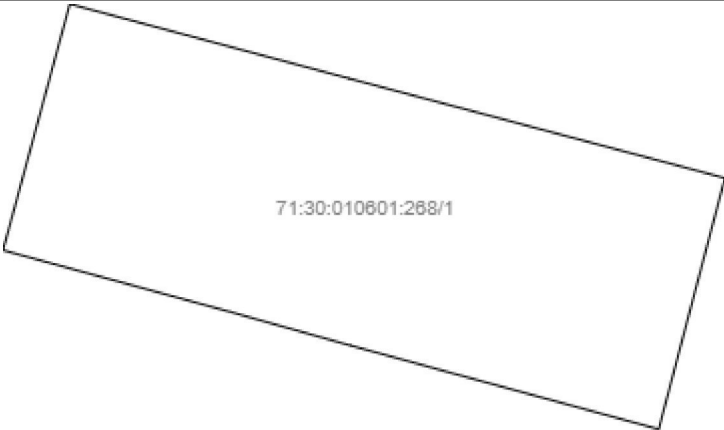
Сведения о характерных точках границы земельного участка				
Система координат				
Зона №				
Номер точки	Координаты		Описание закрепления на местности	Средняя квадратическая погрешность определения координат характерных точек границ земельного участка, м
	X	Y		
1	2	3	4	5
1	747773.16	262824.87	данные отсутствуют	0.3
2	747766.37	262850.35	данные отсутствуют	0.3
3	747757.3	262884.64	данные отсутствуют	0.3
4	747734.42	262878.59	данные отсутствуют	0.3
5	747750.65	262818.75	данные отсутствуют	0.3

Государственный регистратор		ФГИС ЕГРН
полное наименование должности	подпись	инициалы, фамилия

М.П.

Выписка из Единого государственного реестра недвижимости об объекте недвижимости
Сведения о частях земельного участка

Земельный участок			
(вид объекта недвижимости)			
Лист № ____ Раздела 4	Всего листов раздела 4 : ____	Всего разделов: ____	Всего листов выписки: ____
12.03.2019 № 99/2019/249984144			
Кадастровый номер:		71:30:010601:268	

План (чертеж, схема) части земельного участка		Учетный номер части: 71:30:010601:268/1	
			
Масштаб 1: данные отсутствуют	Условные обозначения:		

Государственный регистратор		ФГИС ЕГРН
полное наименование должности	подпись	инициалы, фамилия

М.П.

Выписка из Единого государственного реестра недвижимости об объекте недвижимости
Сведения о частях земельного участка

Земельный участок			
(вид объекта недвижимости)			
Лист № ____ Раздела 4.1	Всего листов раздела 4.1 : ____	Всего разделов: ____	Всего листов выписки: ____
12.03.2019 № 99/2019/249984144			
Кадастровый номер:		71:30:010601:268	

Учетный номер части	Площадь (м ²)	Содержание ограничения в использовании или ограничения права на объект недвижимости или обременения объекта недвижимости
1	2	3
1	1452	Ограничения прав на земельный участок, предусмотренные статьями 56, 56.1 Земельного кодекса Российской Федерации, 71.30.2.301, Постановление правительства Тульской области № 637 от 28.12.2016

Государственный регистратор		ФГИС ЕГРН
полное наименование должности	подпись	инициалы, фамилия

М.П.

Выписка из Единого государственного реестра недвижимости об объекте недвижимости
Сведения о частях земельного участка

Земельный участок				
(вид объекта недвижимости)				
Лист № ____ Раздела 4.2		Всего листов раздела 4.2 : ____		Всего разделов: ____
Всего листов выписки: ____				
12.03.2019 № 99/2019/249984144				
Кадастровый номер:			71:30:010601:268	
Сведения о характерных точках границы части (частей) земельного участка				
Учетный номер части: 1				
Система координат: Местная СК МСК-71.1				
Зона №				
Номер точки	Координаты, м		Описание закрепления на местности	Средняя квадратическая погрешность определения координат характерных точек границы части земельного участка, м
	X	Y		
1	2	3	4	5
1	747773.16	262824.87	данные отсутствуют	0.3
2	747766.37	262850.35	данные отсутствуют	0.3
3	747757.3	262884.64	данные отсутствуют	0.3
4	747734.42	262878.59	данные отсутствуют	0.3
6	747750.73	262818.77	данные отсутствуют	данные отсутствуют
6	747750.73	262818.77	данные отсутствуют	данные отсутствуют
7	747745.1	262839.53	данные отсутствуют	0.1
8	747742.04	262850.49	данные отсутствуют	данные отсутствуют

Государственный регистратор		ФГИС ЕГРН
полное наименование должности	подпись	инициалы, фамилия

М.П.

Выписка из Единого государственного реестра недвижимости об объекте недвижимости

Сведения о характеристиках объекта недвижимости

На основании запроса от 12.03.2019 г., поступившего на рассмотрение 12.03.2019 г., сообщаем, что согласно записям Единого государственного реестра недвижимости:

Здание			
вид объекта недвижимости			
Лист № ____ Раздела	Всего листов раздела : ____	Всего разделов: ____	Всего листов выписки: ____
12.03.2019 № 99/2019/249984839			
Кадастровый номер:		71:30:010601:725	
Номер кадастрового квартала:	71:30:010601		
Дата присвоения кадастрового номера:	06.07.2012		
Ранее присвоенный государственный учетный номер:	Инвентарный номер: 020015045		
Адрес:	Тульская область, г Тула, р-н Зареченский, ул Токарева, д 59		
Площадь, м ² :	676.9		
Назначение:	Многоквартирный дом		
Наименование:	Жилой дом		
Количество этажей, в том числе подземных этажей:	2, а также подземных 0		
Материал наружных стен:	Кирпичные		
Год ввода в эксплуатацию по завершении строительства:	1958		
Год завершения строительства:	1958		
Кадастровая стоимость, руб.:	28772446.78		
Государственный регистратор			ФГИС ЕГРН
полное наименование должности		подпись	инициалы, фамилия

М.П.

Выписка из Единого государственного реестра недвижимости об объекте недвижимости
Сведения о характеристиках объекта недвижимости

На основании запроса от 12.03.2019 г., поступившего на рассмотрение 12.03.2019 г., сообщаем, что согласно записям Единого государственного реестра недвижимости:

Здание			
вид объекта недвижимости			
Лист № ____ Раздела	Всего листов раздела : ____	Всего разделов: ____	Всего листов выписки: ____
12.03.2019 № 99/2019/249984839			
Кадастровый номер:		71:30:010601:725	

Кадастровые номера иных объектов недвижимости, в пределах которых расположен объект недвижимости:	данные отсутствуют	
Кадастровые номера помещений, машино-мест, расположенных в здании или сооружении:	71:30:010601:1174, 71:30:010601:1175, 71:30:010601:1176, 71:30:010601:1181, 71:30:010601:1177, 71:30:010601:1178, 71:30:010601:1179, 71:30:010601:1180, 71:30:010601:1182, 71:30:010601:1183, 71:30:010601:1184, 71:30:010601:1185, 71:30:010601:3462, 71:30:010601:3471, 71:30:010601:3483	
Кадастровые номера объектов недвижимости, из которых образован объект недвижимости:	данные отсутствуют	
Кадастровые номера образованных объектов недвижимости:	данные отсутствуют	
Сведения о включении объекта недвижимости в состав предприятия как имущественного комплекса:		
Сведения о включении объекта недвижимости в состав единого недвижимого комплекса:		
Кадастровый номер земельного участка, если входящие в состав единого недвижимого комплекса объекты недвижимости расположены на одном земельном участке	данные отсутствуют	
Виды разрешенного использования:	данные отсутствуют	
Сведения о включении объекта недвижимости в реестр объектов культурного наследия:	данные отсутствуют	
Сведения о кадастровом инженеру:	данные отсутствуют	
Статус записи об объекте недвижимости:	Сведения об объекте недвижимости имеют статус "актуальные, ранее учтенные"	
Особые отметки:	Сведения необходимые для заполнения раздела 2 отсутствуют. Сведения необходимые для заполнения раздела 5 отсутствуют. Сведения необходимые для заполнения раздела 6 отсутствуют.	
Получатель выписки:	Ильменский Илья Валерьевич	
Государственный регистратор		ФГИС ЕГРН

полное наименование должности	подпись	инициалы, фамилия
-------------------------------	---------	-------------------

М.П.

Выписка из Единого государственного реестра недвижимости об объекте недвижимости
Перечень помещений, машино-мест, расположенных в здании, сооружении

Здание						
вид объекта недвижимости						
Лист № ____ Раздела		Всего листов раздела : ____		Всего разделов: ____		Всего листов выписки: ____
12.03.2019 № 99/2019/249984839						
Кадастровый номер:				71:30:010601:725		
№ п/п	Кадастровый номер помещения, машино-места	Номер этажа (этажей)	Обозначение (номер) помещения, машино-места на поэтажном плане	Назначение помещения	Вид разрешенного использования	Площадь, м
1	71:30:010601:1174	Этаж № 1	1	данные отсутствуют	данные отсутствуют	77.1
2	71:30:010601:1175	Этаж № 1	2	данные отсутствуют	данные отсутствуют	37.1
3	71:30:010601:1176	Этаж № 1	3	данные отсутствуют	данные отсутствуют	55
4	71:30:010601:1181	Этаж № 2	6	данные отсутствуют	данные отсутствуют	55
5	71:30:010601:1177	Этаж № 1	7	данные отсутствуют	данные отсутствуют	55
6	71:30:010601:1178	Этаж № 1	8	данные отсутствуют	данные отсутствуют	36.7
7	71:30:010601:1179	Этаж № 1	9	данные отсутствуют	данные отсутствуют	76.2
8	71:30:010601:1180	Этаж № 2	5	данные отсутствуют	данные отсутствуют	37.9
9	71:30:010601:1182	Этаж № 2	10	данные отсутствуют	данные отсутствуют	55.5
10	71:30:010601:1183	Этаж № 2	11	данные отсутствуют	данные отсутствуют	38.5
11	71:30:010601:1184	Этаж № 2	12	данные отсутствуют	данные отсутствуют	75.9
12	71:30:010601:1185	Этаж № 2	4	данные отсутствуют	данные отсутствуют	77
13	71:30:010601:3462	Этаж № 2	4	данные отсутствуют	данные отсутствуют	18.3
14	71:30:010601:3471	Этаж № 1	4	данные отсутствуют	данные отсутствуют	13.9
15	71:30:010601:3483	Этаж № 1	4	данные отсутствуют	данные отсутствуют	19.1
Государственный регистратор						ФГИС ЕГРН
полное наименование должности				подпись		инициалы, фамилия

М.П.